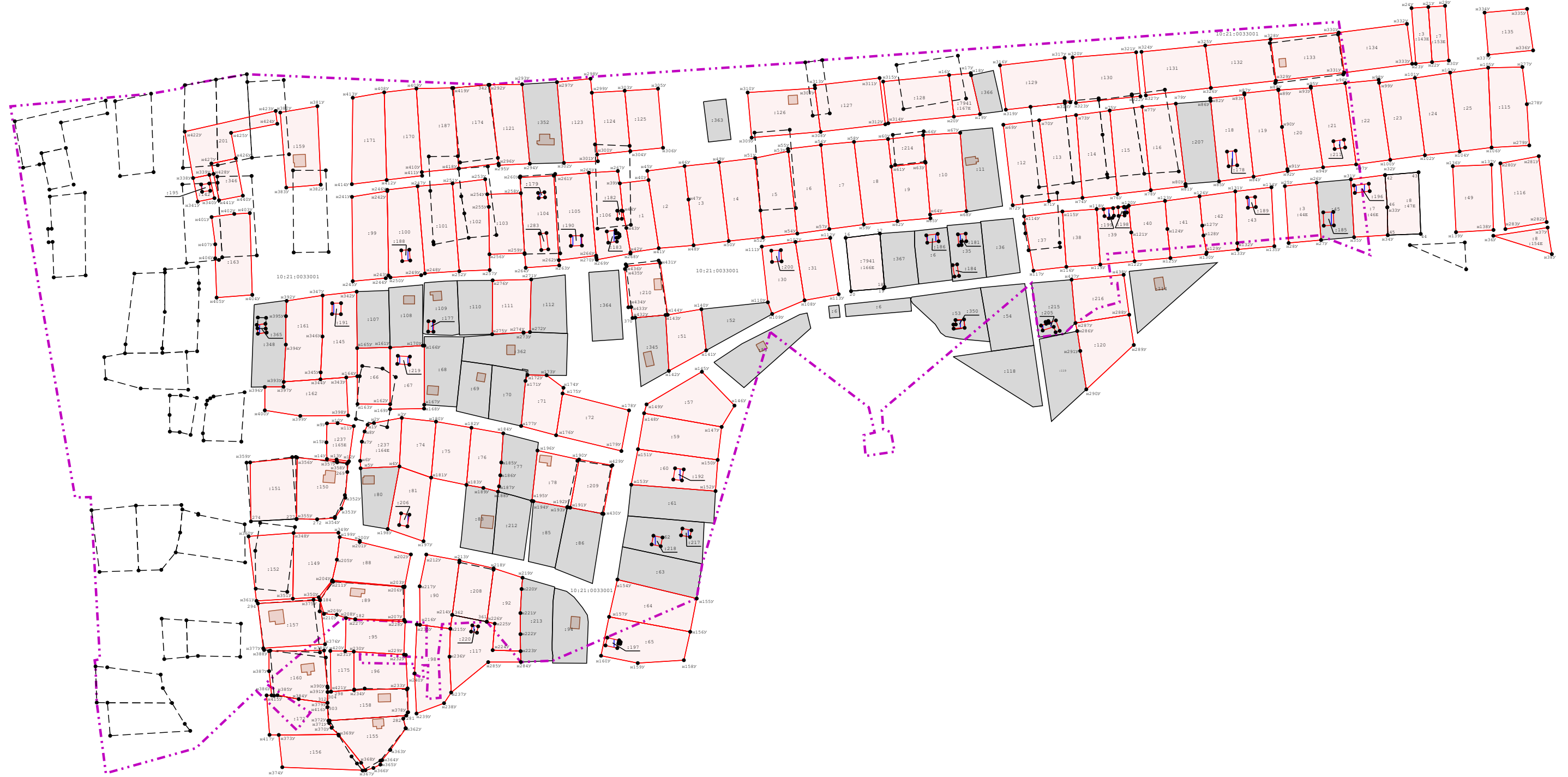
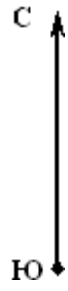





# Схема границ земельных участков



Масштаб 1:3 000

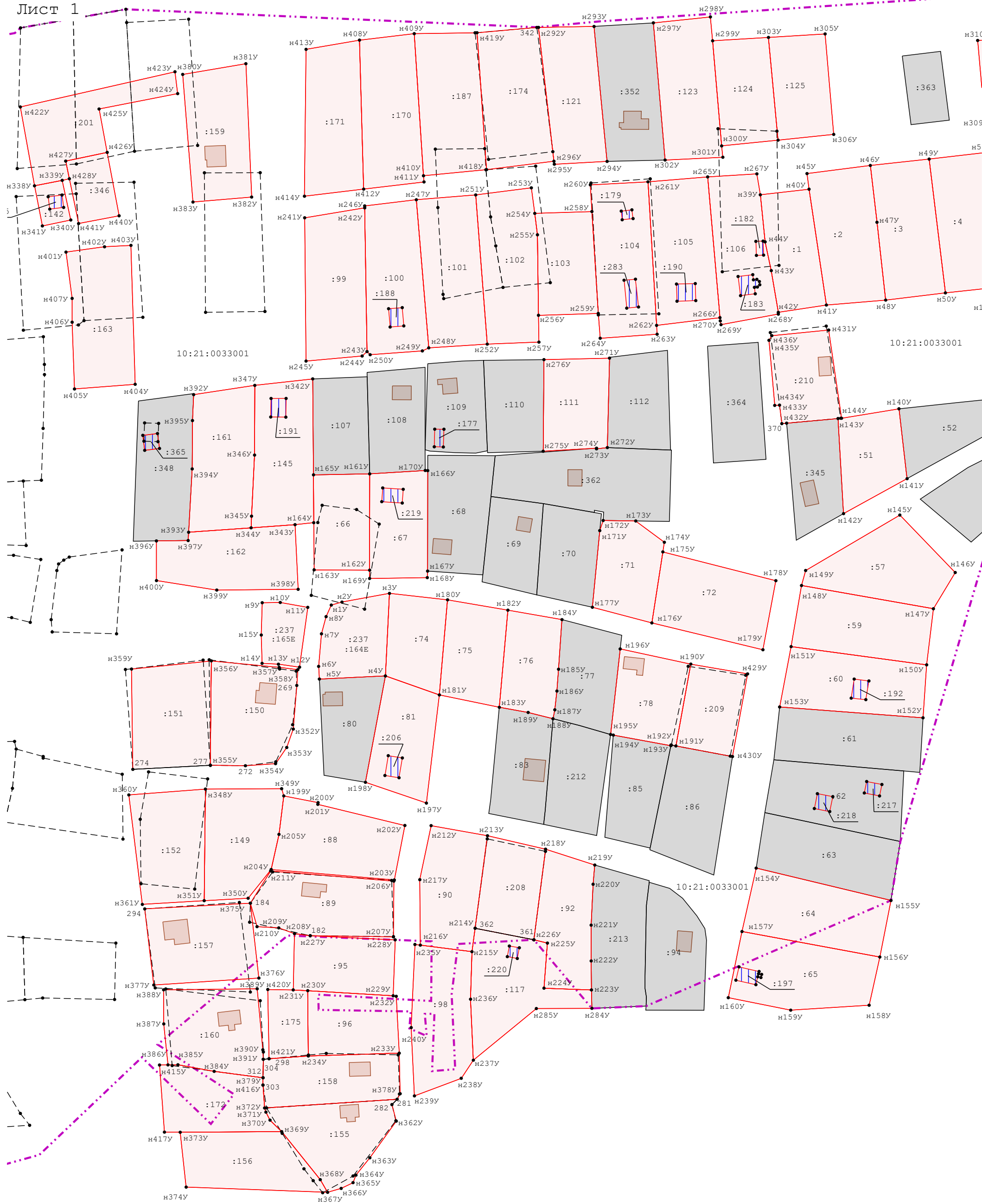
## Условные обозначения:

-  - часть границы, сведения ЕГРН о которой позволяют однозначно определить ее положение на местности
-  - часть границы, местоположение которой определено при выполнении кадастровых работ
-  - граница кадастрового деления

# Схема границ земельных участков

С  
Ю

Лист 1

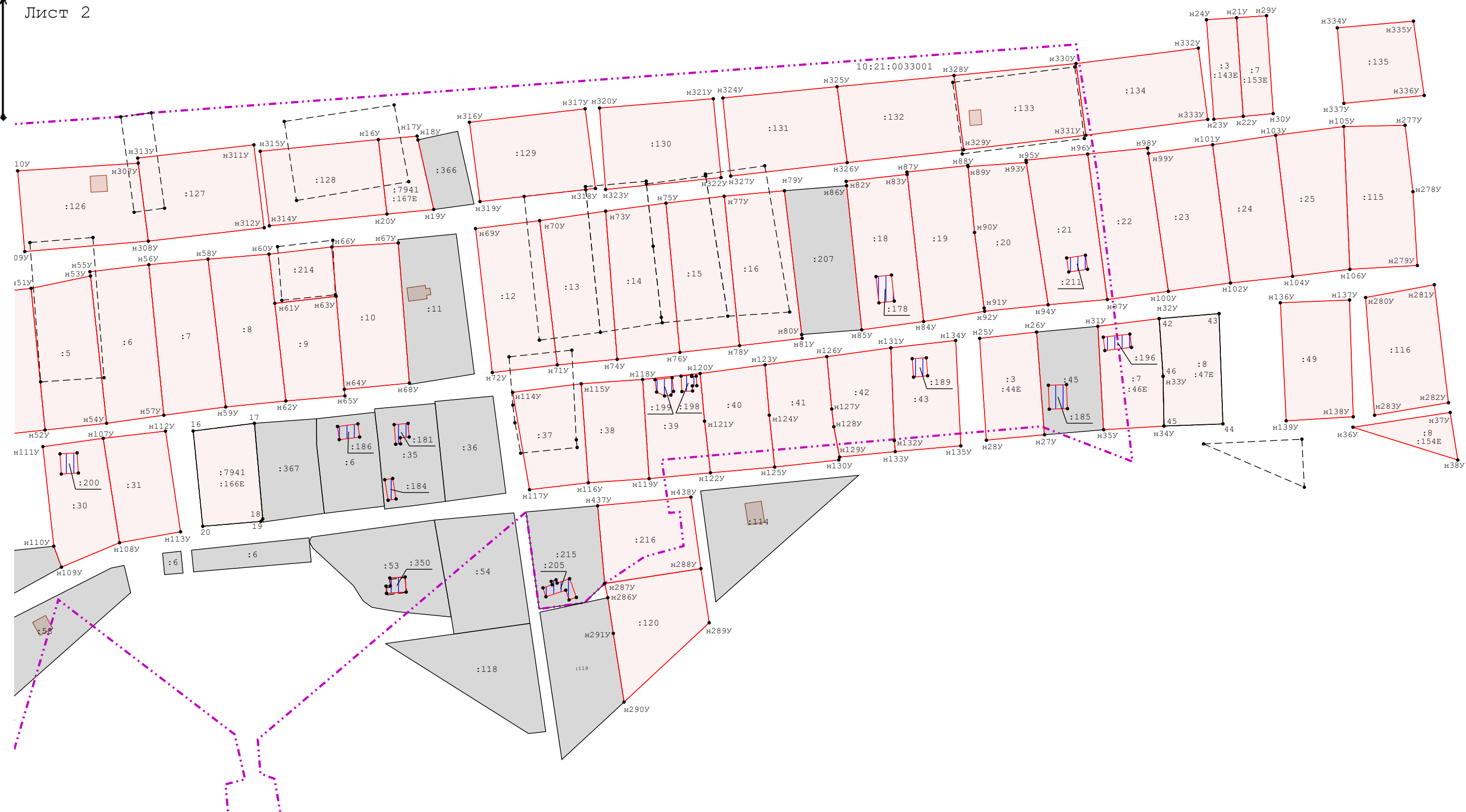



Масштаб 1:1 500

## Условные обозначения:

- часть границы, сведения ЕГРН о которой позволяют однозначно определить ее положение на местности
- часть границы, местоположение которой определено при выполнении кадастровых работ
- граница кадастрового деления

# Схема границ земельных участков



Масштаб 1:1 500

**Условные обозначения:**

- часть границы, сведения ЕГРН о которой позволяют однозначно определить ее положение на местности
- часть границы, местоположение которой определено при выполнении кадастровых работ
- граница кадастрового деления